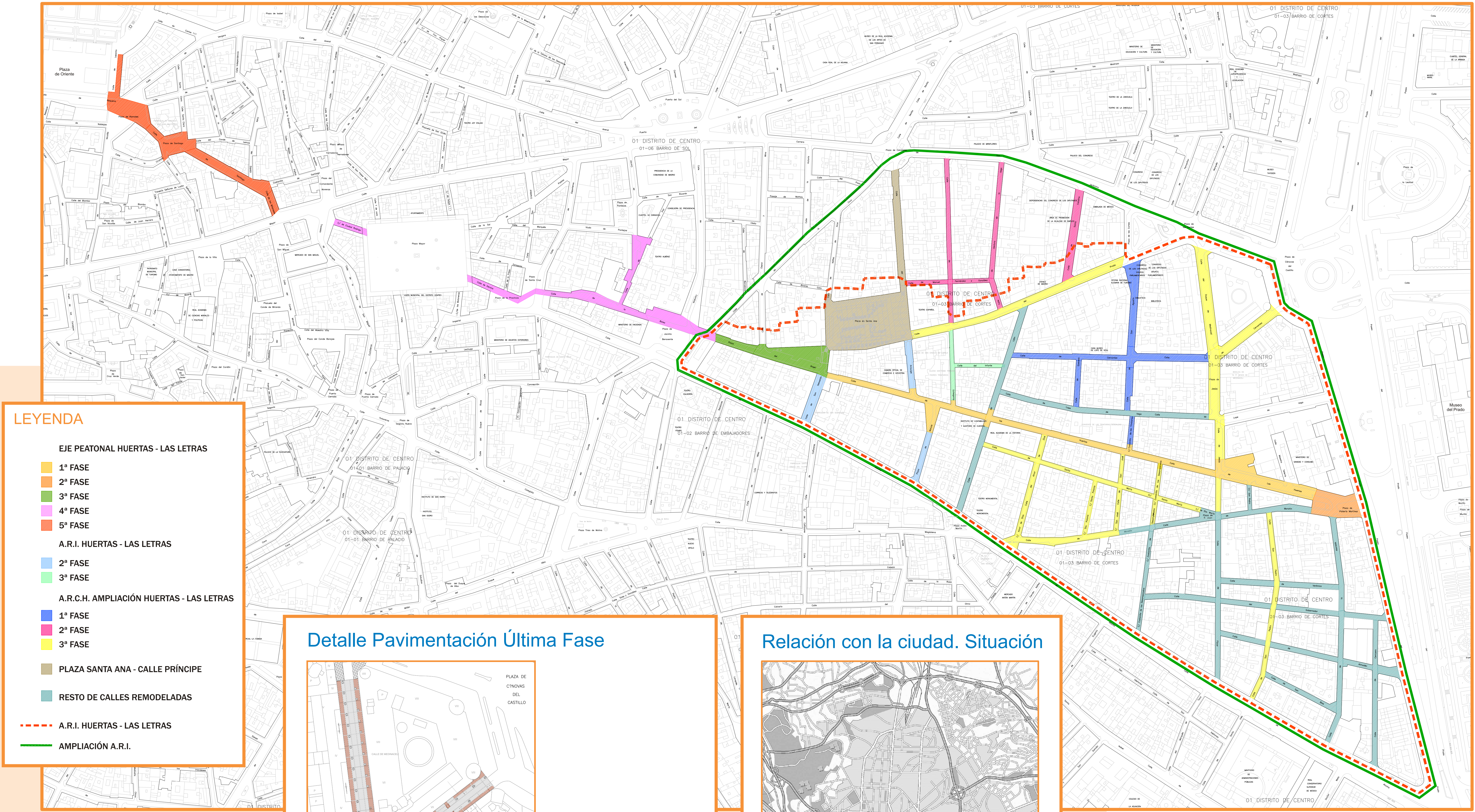


FIN DE LAS OBRAS DE INFRAESTRUCTURAS DEL ÁREA DE REHABILITACIÓN DE CENTRO HISTÓRICO “HUERTAS - LAS LETRAS”

Renovación integral de espacios públicos e infraestructuras urbanas



Datos básicos del Área:

SUPERFICIE: 29,30 has.
POBLACIÓN: 10.350 hab.
Nº EDIFICIOS: 689

Datos de la actuación:


35 calles y plazas renovadas.
51.325 metros cuadrados.
6.264 metros lineales de calles.
596 árboles plantados.

SERVICIOS RENOVADOS: saneamiento, energía eléctrica, gas, abastecimiento de agua, telecomunicaciones, alumbrado público y riego por goteo.


ESPECIES DE ARBOLADO: ligustrum, acer, callistemon, hybiscus, prunus.

MATERIALES EMPLEADOS: Piedra natural (filita negra, cuarcita roja, mármol sierra elvira, granito gris, negro y rojo). Prefabricados de hormigón (adoquines negro tipo casco viejo, adoquin románico color siena).

OTROS ELEMENTOS: Letras de bronce de textos literarios colocadas en calzada y placas de bronce colocadas en fachadas con biografía de autores.



Calle Moratín



Después



Calle Amor de Dios



Después



Calle Prado



Después

Inversiones realizadas:

14.927.066 € Inversión total
11.084.268 € (74%) Ayuntamiento de Madrid
3.842.798 € (26%) Otras Administraciones



Antes



Después

Calle Huertas

